













TAV. 4 A - CARTA DELLE AZIONI PER FAVORIRE LA CONNETTIVITÀ ECOLOGICA E LA CONSERVAZIONE DI SPECIE E HABITAT

Scala: 1:20.000 Data: 08/2021 Base Cartografica: P.A.T. Elaborazione: dott. Luca Casagrande

LEGENDA

-  C1c – Corretta gestione di prati ricchi in specie
-  C1d – Introduzione di colture a perdere all'interno dei sistemi prativi
-  C1e – Miglioramento della biodiversità floristica dei prati da sfalcio
-  C1f – Manutenzione e ripristino del mosaico agrario costituito da siepi, cespugli sparsi e filari alberati
-  C1b – Realizzazione/ripristino di pozze d'alpeggio e posa di abbeveratoi
-  C2c – Recupero di aree pascolive
-  C4a – Valorizzazione della torbiera di Roncon
-  C4b – Controllo delle specie arboree e arbustive nelle zone umide
-  C4c – Creazione o ripristino specchi d'acqua per la riproduzione di anfibi
-  C5a – Riquilibratura morfologica del torrente Avisio
-  C5b – Riquilibratura delle fasce riparie e dei greti dell'Avisio
-  C5c – Miglioramento della connettività per la trota marmorata

— viabilità principale
 - - - - - viabilità forestale
 - - - - - sentieri

